

I. GEOGRAFIS

Bab ini menyajikan ciri utama wilayah Kota Kendari yang mencakup Letak Geografis, Batas Wilayah, Luas Wilayah, Kondisi Tanah, dan Keadaan Iklim.

1.1 Letak

Wilayah Kota Kendari dengan ibu kotanya Kendari dan sekaligus juga sebagai ibukota Provinsi Sulawesi Tenggara secara geografis terletak di bagian Selatan Garis Khatulistiwa berada di antara $3^{\circ} 54' 30''$ - $4^{\circ} 3' 11''$ Lintang Selatan dan membentang dari Barat ke Timur diantara $122^{\circ} 23'$ - $122^{\circ} 39'$ Bujur Timur.

Sepintas tentang letak wilayah Kota Kendari sebelah Utara berbatasan dengan Kecamatan Soropia, Sebelah Timur berbatasan dengan Laut Kendari, sebelah Selatan berbatasan dengan Kecamatan Moramo dan Kecamatan Konda, sebelah Barat berbatasan dengan Kecamatan Ranomeeto dan Kecamatan Sampara.

Kota Kendari terbentuk dengan Undang-Undang Republik Indonesia Nomor 6 Tahun 1995 yang disahkan pada tanggal 3 Agustus 1995 dengan status Kotamadya Daerah Tk. II Kendari.

1.2 Luas Wilayah

Wilayah Kota Kendari terletak di jazirah Tenggara Pulau Sulawesi. Wilayah daratannya sebagian besar terdapat di daratan Pulau Sulawesi mengelilingi Teluk Kendari dan terdapat satu pulau yaitu Pulau Bungkutoko. Luas wilayah daratan Kota Kendari $295,89 \text{ Km}^2$ atau 0,70 persen dari luas daratan Provinsi Sulawesi Tenggara.

Luas wilayah menurut Kecamatan sangat beragam, Kecamatan Poasia merupakan wilayah kecamatan yang paling luas, kemudian menyusul Kecamatan Abeli, Kecamatan Puwatu, Kecamatan Baruga, Kecamatan Kambu, Kecamatan Mandonga, Kecamatan Kendari Barat, Kecamatan Kendari, Kecamatan Wua-Wua, dan Kecamatan Kadia

1.3. Keadaan Iklim

1.3.1. Musim

Sebagaimana daerah-daerah lain di Indonesia, Kota Kendari hanya dikenal dua musim yakni Musim Kemarau dan Musim Hujan. Keadaan musim sangat dipengaruhi oleh arus angin yang bertiup di atas wilayahnya.

Sekitar bulan April, arus angin selalu tidak menentu dengan curah hujan yang tidak merata. Musim ini dikenal sebagai musim Pancaroba atau Peralihan antara musim Hujan dan musim Kemarau. Pada bulan Mei sampai dengan bulan Agustus, angin bertiup dari arah timur berasal dari Benua Australia yang kurang mengandung uap air. Hal ini mengakibatkan kurangnya curah hujan didaerah ini. Pada bulan Agustus sampai dengan bulan Oktober terjadi musim Kemarau.

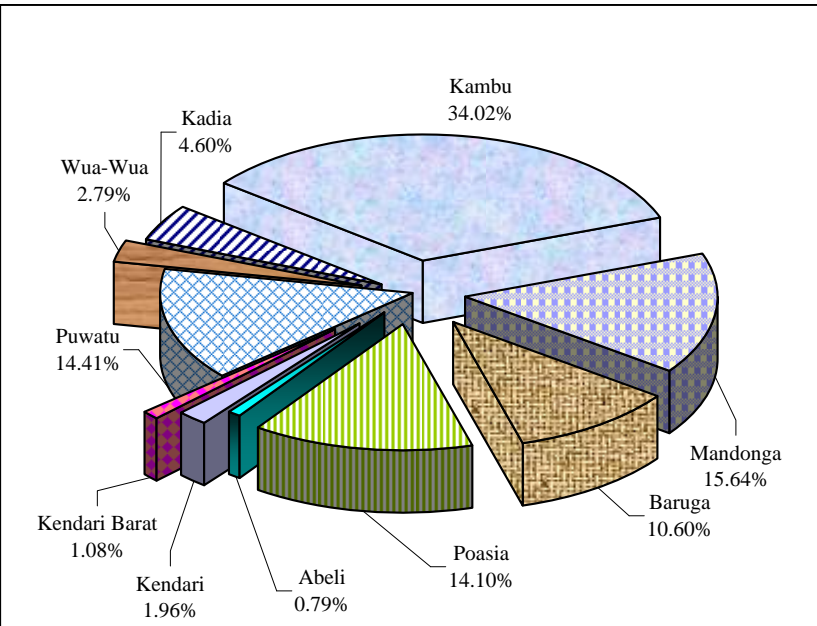
Kemudian pada bulan November sampai dengan bulan Maret, angin bertiup banyak mengandung uap air yang berasal dari Benua Asia dan Samudera Pasifik, setelah melewati beberapa lautan. Pada bulan-bulan tersebut di wilayah Kota Kendari dan sekitarnya biasanya terjadi musim Hujan. Menurut data yang ada memberikan indikasi bahwa di Kota Kendari tahun 2006 terjadi 159 hh dengan curah hujan 1.747 mm.

1.3.2. Suhu Udara

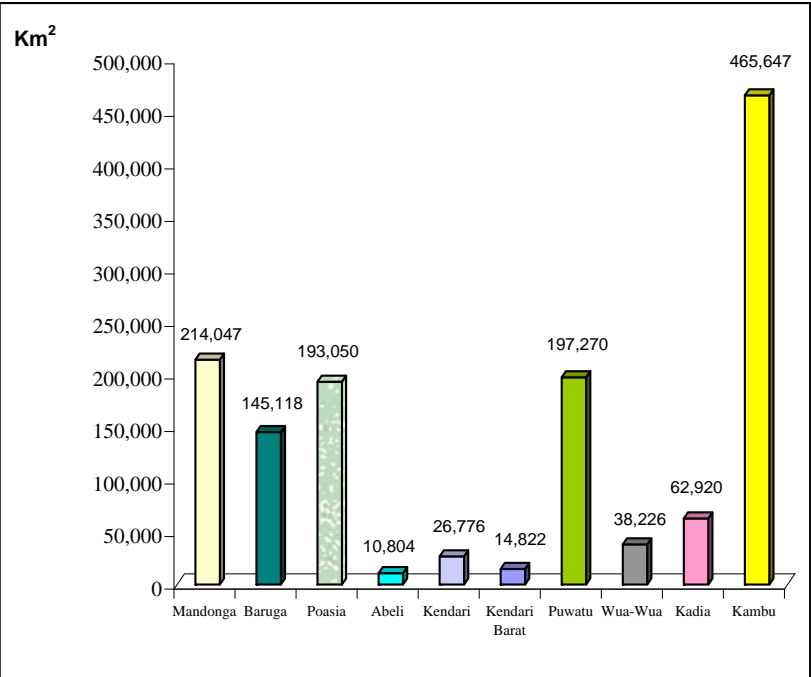
Suhu udara dipengaruhi oleh berbagai macam faktor. Perbedaan ketinggian dari permukaan laut, daerah pegunungan dan daerah pesisir mengakibatkan keadaan suhu yang sedikit beda untuk masing-masing tempat dalam suatu wilayah. Secara keseluruhan, wilayah Kota Kendari merupakan daerah bersuhu tropis.

Menurut data yang diperoleh dari Pangkalan Udara Wolter Monginsidi Kendari, selama tahun 2006 suhu udara maksimum 33,25 °C dan minimum 20,00 °C. Tekanan Udara rata-rata 1.009,6 millibar dengan kelembaban udara rata-rata 74,92 persen. Kecepatan angin di Kota Kendari selama tahun 2006 pada umumnya berjalan normal, mencapai 3,92 m/detik.

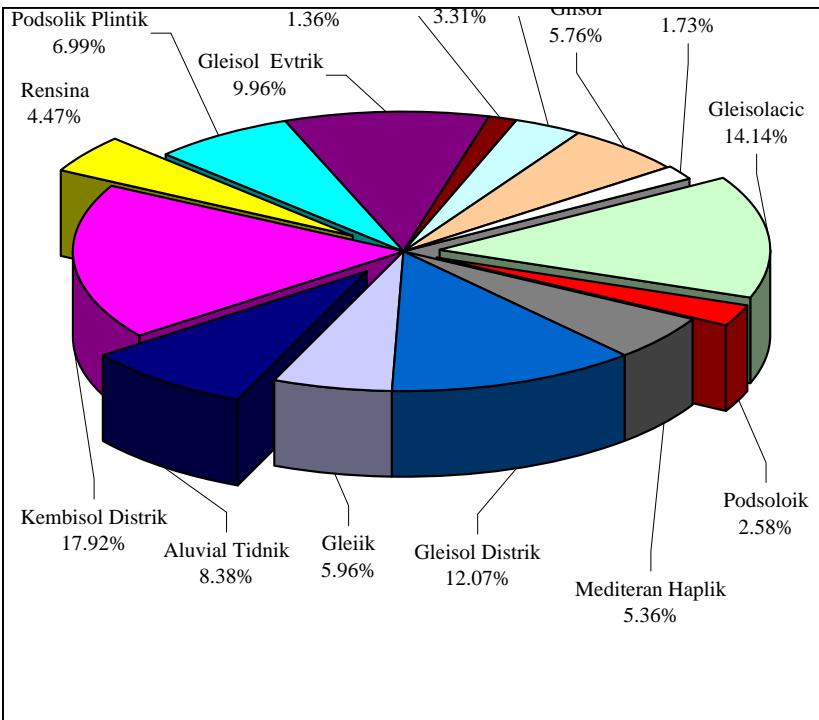
Gambar/Figure : 1.1
PERSENTASE LUAS WILAYAH KOTA KENDARI
MENURUT KECAMATAN
Percentage of Kendari City Area by Districts
2006



Gambar/Figure : 1.2
LUAS WILAYAH KOTA KENDARI
MENURUT KECAMATAN
Area of Kendari City by Districts
2006



Gambar/Figure : 1.3
PERSENTASE LUAS WILAYAH KOTA KENDARI
MENURUT JENIS TANAH
Percentage of Kendari City Area by Type of Soil
2006



Tabel/Table : 1.1
Batas Wilayah Kota Kendari menurut Kecamatan
Boundary of Kendari City by The Districts

| D A E R A H | B A T A S | | | |
|--|----------------------------------|------------------------------------|---------------------------------|---------------------------------|
| | <i>B o u n d a r y</i> | | | |
| | Sebelah Utara <i>North</i> | Sebelah Selatan <i>South</i> | Sebelah Timur <i>East</i> | Sebelah Barat <i>West</i> |
| (1) | (2) | (3) | (4) | (5) |
| 1. Kota Kendari <i>Kendari City</i> | Kec. Soropia | Kec. Moramo | Laut Kendari | Kec. Ranomeeto |
| 2. Kec. Mandonga <i>Mandong District</i> | Kec. Soropia | Kec. Baruga & Kec. Poasia | Kec. Kendari & Teluk Kendari | Kec. Sampara |
| 3. Kec. Baruga <i>Baruga District</i> | Kec. Mandonga & Kec. Sampara | Kec. Konda | Kec. Poasia | Kec. Ranomeeto |
| 4. Kec. Poasia <i>Poasia District</i> | Kec. Kendari | Kec. Konda | Kec. Abeli | Kec. Baruga |
| 5. Kec. Abeli <i>Abeli District</i> | Kec. Kendari | Kec. Konda | Kec. Moramo | Kec. Poasia |
| 6. Kec. Kendari <i>Kendari District</i> | Kec. Soropia | Teluk Kendari | Teluk Kendari | Kec. Kdi Barat |
| 7. Kec. Kdi Barat <i>West Kendari District</i> | Kec. Soropia | Teluk Kendari | Kec. Kendari | Kec. Mandonga |
| 8. Kec. Puwatu <i>Puwatu District</i> | Kec. Bondoala (Kab. Konawe) | Kec. Baruga | Kec. Mandonga | Kec. Sampara (Kab. Konawe) |
| 9. Kec. Wua-Wua <i>Wua-Wua District</i> | Kec. Puwatu | Kec. Kambu & Kec. Baruga | Kec. Kadia | Kec. Baruga |
| 10. Kec. Kadia <i>Kadia District</i> | Kec. Puwatu & Kec. Mandonga | Kec. Kambu | Kec. Mandonga | Kec. Wua-Wua |
| 11. Kec. Kambu <i>Kambu District</i> | Teluk Kendari | Kec. Baruga | Kec. Poasia | Kec. Kadia |

Sumber/Source : BPS Kota Kendari

Tabel/Table : 1.2
Luas Wilayah Kota Kendari menurut Kecamatan
Area of Kendari City by Districts
2 0 0 6

| K e c a m a t a n <i>Districts</i> | L U A S <i>Area</i> | |
|--|-------------------------------|----------|
| | Km² | % |
| (1) | (2) | (3) |
| 1. Mandonga | 214,047.00 | 15.64 |
| 2. Baruga | 145,118.00 | 10.60 |
| 3. Poasia | 193,050.00 | 14.10 |
| 4. Abeli | 10,804.00 | 0.79 |
| 5. Kendari | 26,776.00 | 1.96 |
| 6. Kendari Barat | 14,822.00 | 1.08 |
| 7. Puwatu | 197,270.00 | 14.41 |
| 8. Wua - Wua | 38,226.00 | 2.79 |
| 9. Kadia | 62,920.00 | 4.60 |
| 10. Kambu | 465,647.00 | 34.02 |
| Kota Kendari <i>Kendari City</i> | 1,368,680.00 | 100.00 |

Sumber/Source : Kantor BPN Kota Kendari.

Tabel/Table : 1.3

Luas Wilayah Kecamatan Mandonga menurut Kelurahan
Area of Mandonga District by Urban Village
2006

| Kelurahan <i>Urban Village</i> | L U A S <i>A r e a</i> | |
|---|---------------------------|----------|
| | Km² | % |
| (1) | (2) | (3) |
| 1. Mandonga | 2,370.00 | 1.19 |
| 2. Korumba | 150,220.00 | 75.47 |
| 3. Anggilowu | 1,661.00 | 0.83 |
| 4. Alolama | 34,220.00 | 17.19 |
| 5. Wawombalata | 6,675.00 | 3.35 |
| 6. Labibia | 3,896.00 | 1.96 |
| Kecamatan Mandonga <i>Mandonga District</i> | 199,042.00 | 100.00 |

Sumber/Source : Kantor BPN Kota Kendari

Tabel/Table : 1.4
Luas Wilayah Kecamatan Baruga menurut Kelurahan
Area of Baruga District by Urban Village
2006

| Kelurahan <i>Urban Village</i> | L U A S <i>A r e a</i> | |
|---|----------------------------------|----------|
| | Km² | % |
| (1) | (2) | (3) |
| 1. Baruga | 82,232.00 | 56.70 |
| 2. Lepo-Lepo | 46,358.00 | 31.97 |
| 3. Watubangga | 16,437.00 | 11.33 |
| 4. Wundudopi | -- | -- |
| Kecamatan Baruga <i>Baruga District</i> | 145,027.00 | 100.00 |

Sumber/Source : Kantor BPN Kota Kendari

Tabel/Table : 1.5
Luas Wilayah Kecamatan Poasia menurut Kelurahan
Area of Poasia District by Urban Village
2006

| Kelurahan <i>Urban Village</i> | L U A S <i>A r e a</i> | |
|---|----------------------------------|----------|
| | Km² | % |
| (1) | (2) | (3) |
| 1. Anduonohu | 102,786.00 | 53.24 |
| 2. Rahandouna | 61,185.00 | 31.69 |
| 3. Anggoeya | 29,079.00 | 15.06 |
| 4. Matabubu | -- | -- |
| Kecamatan Poasia <i>Poasia District</i> | 193,050.00 | 100.00 |

Sumber/Source : Kantor BPN Kota Kendari

Tabel/Table : 1.6
Luas Wilayah Kecamatan Abeli menurut Kelurahan
Area of Abeli District by Urban Village
2006

| Kelurahan <i>Urban Village</i> | L U A S <i>A r e a</i> | |
|---|----------------------------------|----------|
| | Km² | % |
| (1) | (2) | (3) |
| 1. Benua Nirae | -- | -- |
| 2. P u d a y | -- | -- |
| 3. Lapulu | 248.00 | 2.29 |
| 4. A b e l i | -- | -- |
| 5. Anggalomelai | -- | -- |
| 6. Tobimeita | -- | -- |
| 7. P o a s i a | -- | -- |
| 8. T a l i a | -- | -- |
| 9. P e t o a h a | -- | -- |
| 10. N a m b o | 2,168.00 | 20.00 |
| 11. Bungkutoko | 551.00 | 5.08 |
| 12. Sambuli | 7,873.00 | 72.63 |
| 13. Todonggeu | -- | -- |
| Kecamatan Abeli <i>Abeli District</i> | 10,840.00 | 100.00 |

Sumber/Source : Kantor BPN Kota Kendari

Tabel/Table : 1.7

Luas Wilayah Kecamatan Kendari menurut Kelurahan
Area of Kendari District by Urban Village
2006

| Kelurahan <i>Urban Village</i> | L U A S <i>A r e a</i> | |
|---|---------------------------|--------|
| | Km ² | % |
| (1) | (2) | (3) |
| 1. K a n d a i | 965.00 | 3.60 |
| 2. Gunung Jati | 6,137.00 | 22.92 |
| 3. Kendari Caddi | 536.00 | 2.00 |
| 4. Kasilampe | 2,133.00 | 7.97 |
| 5. Kampung Salo | 8,570.00 | 32.01 |
| 6. Mangga Dua | -- | -- |
| 7. M a t t a | 8,435.00 | 31.50 |
| 8. Purirano | -- | -- |
| 9. Jati Mekar | -- | -- |
| Kecamatan Kendari <i>Kendari District</i> | 26,776.00 | 100.00 |

Sumber/Source : Kantor BPN Kota Kendari

Tabel/Table : 1.8

Luas Wilayah Kecamatan Kendari Barat menurut Kelurahan
Area of West Kendari District by Urban Village
2006

| Kelurahan <i>Urban Village</i> | L U A S <i>A r e a</i> | |
|---|---------------------------|--------|
| | Km ² | % |
| (1) | (2) | (3) |
| 1. Kemaraya | 5,545.00 | 37.41 |
| 2. Watu-Watu | 1,577.00 | 10.64 |
| 3. Tipulu | 1,171.00 | 7.90 |
| 4. Punggalobu | 3,655.00 | 24.66 |
| 5. Benu-Benua | 194.00 | 1.31 |
| 6. Sadohoa | 193.00 | 1.30 |
| 7. S a n u a | -- | -- |
| 8. Dapu-Dapura | 2,487.00 | 16.78 |
| 9. Lahundape | -- | -- |
| Kecamatan Kendari Barat <i>Kendari Barat District</i> | 14,822.00 | 100.00 |

Sumber/Source : Kantor BPN Kota Kendari

Tabel/Table : 1.8

Luas Wilayah Kecamatan Wua-Wua menurut Kelurahan
Area of West Kendari District by Urban Village
2006

| Kelurahan <i>Urban Village</i> | L U A S <i>A r e a</i> | |
|---|----------------------------------|----------|
| | Km² | % |
| (1) | (2) | (3) |
| 1. Wua-Wua | 11,306.00 | 29.58 |
| 2. Bonggoeya | 26,920.00 | 70.42 |
| 3. Mataiwoi | -- | -- |
| 4. Anawai | -- | -- |
| Kecamatan Wua-Wua <i>Wua-Wua District</i> | 38,226.00 | 100.00 |

Sumber/Source : Kantor BPN Kota Kendari

Tabel/Table : 1.8
Luas Wilayah Kecamatan Kadia menurut Kelurahan
Area of West Kendari District by Urban Village
2006

| Kelurahan <i>Urban Village</i> | L U A S <i>A r e a</i> | |
|---|----------------------------------|----------|
| | Km² | % |
| (1) | (2) | (3) |
| 1. Kadia | 11,320.00 | 17.99 |
| 2. Bende | 50,230.00 | 79.83 |
| 3. Pondambea | 1,370.00 | 2.18 |
| 4. Wowa Wanggu | -- | -- |
| 5. Anaiwoi | -- | -- |
| Kecamatan Kadia <i>Kadia District</i> | 62,920.00 | 100.00 |

Sumber/Source : Kantor BPN Kota Kendari

Tabel/Table : 1.8
Luas Wilayah Kecamatan Puwatu menurut Kelurahan
Area of West Kendari District by Urban Village
2006

| Kelurahan <i>Urban Village</i> | L U A S <i>A r e a</i> | |
|---|----------------------------------|----------|
| | Km² | % |
| (1) | (2) | (3) |
| 1. Puwatu | 115,301.00 | 58.67 |
| 2. Watulondo | 10,023.00 | 5.10 |
| 3. Punggolaka | 38,023.00 | 19.35 |
| 4. Tobuuha | 33,180.00 | 16.88 |
| 5. Abeli Dalam | -- | -- |
| 6. Lalodati | -- | -- |
| Kecamatan Puwatu <i>Puwatu District</i> | 196,527.00 | 100.00 |

Sumber/Source : Kantor BPN Kota Kendari

Tabel/Table : 1.8
Luas Wilayah Kecamatan Kambu menurut Kelurahan
Area of West Kendari District by Urban Village
2006

| Kelurahan <i>Urban Village</i> | L U A S <i>A r e a</i> | |
|---|----------------------------------|----------|
| | Km² | % |
| (1) | (2) | (3) |
| 1. Kambu | 80,732.00 | 17.34 |
| 2. Mokoau | 363,588.00 | 78.08 |
| 3. Padaleu | 21,327.00 | 4.58 |
| 4. Lalolara | -- | -- |
| Kambu Barat <i>Kambu District</i> | 465,647.00 | 100.00 |

Sumber/Source : Kantor BPN Kota Kendari

Tabel/Table : 1.13
Luas Wilayah Kota Kendari menurut Jenis Tanah
Area of Kendari City by Type of Soil
2006

| Jenis Tanah <i>Type of Land</i> | Luas (Ha) <i>Area (Ha)</i> | Persentase <i>Percentage</i> |
|---|--------------------------------------|--|
| (1) | (2) | (3) |
| 1. A11 = Aluvial | 980 | 3.31 |
| 2. B12 = Glisol | 1,704 | 5.76 |
| 3. H19 = Recoso Litosol | 512 | 1.73 |
| 4. H89 = Gleisolacic | 4,184 | 14.14 |
| 5. H49 = Podsolok | 762 | 2.58 |
| 6. P12 = Mediteran Haplik | 1,585 | 5.36 |
| 7. T14 = Gleisol Distrik | 3,572 | 12.07 |
| 8. A13 = Gleik | 1,764 | 5.96 |
| 9. B33 = Aluvial Tidnik | 2,481 | 8.38 |
| 10. H31 = Kambisol Distrik | 5,303 | 17.92 |
| 11. H16 = Rensina | 1,323 | 4.47 |
| 12. H32 = Podsolik Plintik | 2,069 | 6.99 |
| 13. T19 = Gleisol Evtrik | 2,947 | 9.96 |
| 14. P82 = Kambisol Distrik | 403 | 1.36 |
| Jumlah/Total | 29,589 | 100.00 |

Sumber/Source : Kantor BPN Kota Kendari

Tabel/Table : 1.14
Suhu Udara Maksimum di Kendari
Maximum of Temperature in Kendari
 (° C)
2002 - 2006

| B U L A N <i>M o n t h</i> | 2002 | 2003 | 2004 | 2005 | 2006 |
|--------------------------------------|--------------|--------------|--------------|--------------|--------------|
| (1) | (2) | (3) | (4) | (5) | (6) |
| 1. Januari | 32 | 32 | 34 | 34 | 33 |
| 2. Pebruari | 32 | 32 | 35 | 34 | 34 |
| 3. Maret | 32 | 32 | 35 | 34 | 34 |
| 4. April | 33 | 31 | 33 | 32 | 34 |
| 5. M e i | 29 | 31 | 34 | 31 | 32 |
| 6. J u n i | 30 | 31 | 32 | 32 | 31 |
| 7. J u l i | 31 | 30 | 31 | 31 | 31 |
| 8. Agustus | 31 | 30 | 32 | 32 | 32 |
| 9. September | 33 | 32 | 33 | 33 | 33 |
| 10. Oktober | 35 | 34 | 36 | 34 | 34 |
| 11. Nopember | 35 | 32 | 36 | 34 | 36 |
| 12. Desember | 34 | 32 | 34 | 33 | 35 |
| Rata - rata/Average | 32.25 | 31.58 | 33.75 | 32.83 | 33.25 |

Sumber/Source : Lanud Wolter Monginsidi Kendari

Tabel/Table : 1.15
Suhu Udara Minimum di Kendari
Minimum of Temperature in Kendari
 (° C)
2002 - 2006

| B U L A N <i>Month</i> | 2002 | 2003 | 2004 | 2005 | 2006 |
|----------------------------------|--------------|--------------|--------------|--------------|--------------|
| (1) | (2) | (3) | (4) | (5) | (6) |
| 1. Januari | 23 | 24 | 23 | 20 | 22 |
| 2. Pebruari | 24 | 23 | 23 | 15 | 20 |
| 3. Maret | 23 | 23 | 22 | 22 | 22 |
| 4. April | 23 | 24 | 23 | 22 | 23 |
| 5. M e i | 23 | 23 | 22 | 20 | 21 |
| 6. J u n i | 22 | 22 | 20 | 15 | 20 |
| 7. J u l i | 20 | 21 | 20 | 19 | 18 |
| 8. Agustus | 20 | 23 | 17 | 20 | 17 |
| 9. September | 20 | 21 | 17 | 20 | 17 |
| 10. Oktober | 21 | 23 | 19 | 20 | 17 |
| 11. Nopember | 23 | 25 | 19 | 22 | 20 |
| 12. Desember | 23 | 27 | 21 | 20 | 23 |
| Rata - rata/Average | 22.08 | 23.25 | 20.50 | 19.58 | 20.00 |

Sumber/Source : Lanud Wolter Monginsidi Kendari

Tabel/Table : 1.16
Kelembaban Udara Rata-rata di Kendari
Average of Rel Humidity in Kendari
 (%)
2002 - 2006

| B U L A N <i>Month</i> | 2002 | 2003 | 2004 | 2005 | 2006 |
|----------------------------------|--------------|--------------|--------------|--------------|--------------|
| (1) | (2) | (3) | (4) | (5) | (6) |
| 1. Januari | 83 | 86 | 90 | 88 | 79 |
| 2. Pebruari | 85 | 87 | 85 | 88 | 78 |
| 3. Maret | 87 | 82 | 84 | 87 | 79 |
| 4. April | 87 | 89 | 87 | 88 | 82 |
| 5. M e i | 85 | 86 | 86 | 88 | 84 |
| 6. J u n i | 88 | 86 | 82 | 87 | 83 |
| 7. J u l i | 82 | 87 | 87 | 87 | 76 |
| 8. Agustus | 79 | 85 | 81 | 88 | 71 |
| 9. September | 75 | 80 | 76 | 88 | 67 |
| 10. Oktober | 74 | 78 | 72 | 88 | 61 |
| 11. Nopember | 76 | 82 | 76 | 88 | 64 |
| 12. Desember | 84 | 85 | 82 | 87 | 75 |
| Rata - rata/Average | 82.08 | 84.40 | 82.33 | 87.67 | 74.92 |

Sumber/Source : Lanud Wolter Monginsidi Kendari

Tabel/Table : 1.17
Kecepatan Angin Rata-rata di Kendari
Average of Air Velocity in Kendari
 (M/sec)
2002 - 2006

| B U L A N <i>Month</i> | 2002 | 2003 | 2004 | 2005 | 2006 |
|----------------------------------|-------------|-------------|--------------|--------------|-------------|
| (1) | (2) | (3) | (4) | (5) | (6) |
| 1. Januari | 7 | 7 | 6 | 15 | 4 |
| 2. Pebruari | 5 | 5 | 5 | 12 | 3 |
| 3. Maret | 5 | 6 | 8 | 14 | 4 |
| 4. April | 6 | 7 | 8 | 15 | 3 |
| 5. M e i | 6 | 5 | 7 | 15 | 2 |
| 6. J u n i | 5 | 7 | 6 | 10 | 3 |
| 7. J u l i | 7 | 6 | 6 | 15 | 3 |
| 8. Agustus | 7 | 7 | 10 | 8 | 5 |
| 9. September | 9 | 8 | 25 | 12 | 5 |
| 10. Oktober | 9 | 8 | 15 | 12 | 5 |
| 11. Nopember | 8 | 8 | 12 | 15 | 6 |
| 12. Desember | 6 | 15 | 15 | 10 | 4 |
| Rata - rata/Average | 6.67 | 7.42 | 10.25 | 12.75 | 3.92 |

Sumber/Source : Lanud Wolter Monginsidi Kendari

Tabel/Table : 1.18
Tekanan Udara Rata-rata di Kendari
Average of Air Pressure in Kendari
(millibar)
2002 - 2006

| B U L A N <i>Month</i> | 2002 | 2003 | 2004 | 2005 | 2006 |
|----------------------------------|-------------|-------------|-------------|-------------|-------------|
| (1) | (2) | (3) | (4) | (5) | (6) |
| 1. Januari | 1,008.7 | 1,009.3 | 1,009.6 | 1,009.4 | 1,007.3 |
| 2. Pebruari | 1,009.5 | 1,008.3 | 1,013.3 | 1,011.1 | 1,008.1 |
| 3. Maret | 1,008.5 | 1,009.1 | 1,008.9 | 1,010.6 | 1,007.7 |
| 4. April | 1,008.4 | 1,009.0 | 1,010.5 | 1,010.5 | 1,008.2 |
| 5. M e i | 1,010.8 | 1,011.1 | 1,010.0 | 1,010.3 | 1,009.8 |
| 6. J u n i | 1,009.8 | 1,011.4 | 1,010.4 | 1,010.5 | 1,010.3 |
| 7. J u l i | 1,011.5 | 1,011.2 | 1,011.6 | 1,010.6 | 1,011.9 |
| 8. Agustus | 1,011.2 | 1,010.9 | 1,012.9 | 1,010.3 | 1,011.5 |
| 9. September | 1,011.6 | 1,010.9 | 1,013.3 | 1,011.2 | 1,011.6 |
| 10. Oktober | 1,009.6 | 1,009.7 | 1,012.3 | 1,010.5 | 1,011.2 |
| 11. Nopember | 1,008.7 | 1,008.8 | 1,009.6 | 1,010.4 | 1,009.0 |
| 12. Desember | 1,009.3 | 1,008.3 | 1,009.1 | 1,010.6 | 1,008.1 |
| Rata - rata/Average | 1,009.8 | 1,009.8 | 1,011.0 | 1,010.5 | 1,009.6 |

Sumber/Source : Dan Lanud Wolter Monginsidi Kendari

Tabel/Table : 1.19
Hari Hujan dan Curah Hujan di Kendari
Rain days and Rain fall in Kendari
2002 - 2006

| Bulan <i>Month</i> | 2006 | |
|------------------------------|---------------------------------------|--|
| | Hari Hujan <i>Rain Days</i> | Curah Hujan <i>Rain Fall</i> |
| | (hh) | (mm) |
| (1) | (2) | (3) |
| 1. Januari | 14 | 317.50 |
| 2. Pebruari | 19 | 233.30 |
| 3. Maret | 14 | 264.00 |
| 4. April | 15 | 241.80 |
| 5. M e i | 23 | 219.00 |
| 6. J u n i | 18 | 180.90 |
| 7. J u l i | 9 | 29.00 |
| 8. Agustus | 12 | 28.20 |
| 9. September | 8 | 38.00 |
| 10. Oktober | 0 | 0.00 |
| 11. Nopember | 10 | 55.40 |
| 12. Desember | 17 | 140.00 |
| Jumlah/Total | | |
| 2006 | 159 | 1,747 |
| 2005 | 205 | 2,850 |
| 2004 | 132 | 1,555.6 |
| 2003 | 178 | 1,591.6 |
| 2002 | 144 | 2,158.9 |

Sumber/Source : Lanud Wolter Monginsidi Kendari